








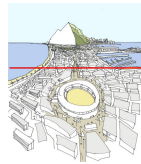


- | | |
|---|---|
|  Breñal |  Pastizal |
|  Breñal arbolado |  Playa |
|  Cultivos herbáceos en regadío |  Sierras |
|  Dunas y arenales |  Urbano y periurbano |
|  Embalses y láminas de agua | |



Excmo. Ayuntamiento de
LA LÍNEA DE LA CONCEPCIÓN

DOCUMENTO AMBIENTAL ESTRATÉGICO
DOCUMENTO DE REVISIÓN DEL PLAN
GENERAL DE ORDENACIÓN URBANA
(Ley 7/2002, de Ordenación Urbanística de Andalucía)

PAISAJE - UNIDADES DE PAISAJE

27

Escala 1:30.000

Octubre, 2020

ESTUDIO SEGUI
ARQUITECTURA Y PUNDAIRENTA

GEAMBIENTAL
INGENIERIA AMBIENTAL S.L.